

ELABORAZIONE DEL MODELLO DI INTERVENTO COMUNE DI CURCURIS PROVINCIA DI ORISTANO

1. FUNZIONALITÀ DEL SISTEMA DI ALLERTAMENTO LOCALE REPERIBILITÀ H24

Il Piano deve contenere le informazioni necessarie e le modalità con cui la struttura comunale di protezione civile garantisce:

- A) I collegamenti telefonici e fax, e se possibile e-mail, sia con la Regione che con la Prefettura-UTG, per la ricezione e la tempestiva presa in visione dei bollettini/avvisi di allertamento.

Sede	referente	telefono	fax	e-mail
Sede municipale Via Chiesa n. 14	Sindaco Massimo Pilloni	078391751 3478422924	0783-91751	comunecurcuris@tiscali.it
Abitazione privata	Sindaco Massimo Pilloni			

- B) Il sistema di reperibilità h 24 all'interno della struttura comunale che dovrà rispondere alle seguenti caratteristiche:
- Ridondanza dei contatti;
 - Possibilità per i reperibili di assumere alcune decisioni atte all'attivazione del sistema di protezione civile

A tal fine si potranno prendere accordi con le strutture presenti ordinariamente sul territorio attive in h 24.

In mancanza di accordi specifici si farà riferimento ai recapiti telefonici del Sindaco indicati nella precedente tabella.

- C) Le comunicazioni con le strutture sovra comunali quali Vigili del Fuoco, Corpo Forestale, Carabinieri, Guardia di Finanza, Polizia di Stato, Polizia provinciale, Capitanerie di Porto, Asl, comuni limitrofi per la reciproca comunicazione di situazioni di criticità e per le attività di monitoraggio:

Ente/struttura	referente	telefono	fax	e-mail
Prefettura –UTG Via E.d'Arborea n.2 Oristano Centralino		0783-21421	0783-2142666	
Provincia Via Mattei n. 11 Oristano Centralino Direzione generale Assessore all'ambiente e protezione civile		0783-7931 0783-7931 0783-302186	0783-793304	
Questura Oristano Centralino Pronto intervento		0783-21421 113		
Carabinieri Comando provinciale Oristano Comando Compagnia di Mogoro Pronto intervento		0783-325000 0783-993100 112		
Corpo forestale dello Stato Servizio Ispettorato Dipartimentale del C.F.V.A. Via Cagliari n.264 Centralino Sala operativa Fenosu Base elicotteristica antincendi Autoparco Stazione di Ales Stazione di Villaurbana Stazione di Samugheo Stazione di Marrubiu Pronto intervento		0783-3081 0783-72066 0783-302927 0783-72066 0783-310308 0783-91835 0783-44551 0783-649118 0783-858386 1515	0783-308528 0783-74214 0783-74214 0783-212437 0783-91360 0783-44570 0783-649160 0783-858460	
Guardia di Finanza Località S.Nicola Oristano Centralino Pronto intervento		0783-72360 117		

Vigili del fuoco Via del Porto n. 3 Oristano Centralino Stazione di Ales Pronto intervento		0783-359540/1 0783-91712 115	0783-358874	
Azienda U.S.L. n. 5 Oristano Direzione generale Ospedale S.Martino Centralino Pronto soccorso Distretto di Ales centralino		0783-78 304/160/595 0783-3171 0783-7433 / 0783-317213 0783-91111	0783-317837	
Comune di Morgongiori Via Rinascita n. 4/6 Centralino		0783-932112	0783-932276	
Comune di Pompu Piazza Cavour Centralino		0783-990035	0783-990035	
Comune di Simala Via Cagliari n. 1 Centralino		0783-97208 / 0783-97209	0783-97216	
Comune di Gonnosnò Via Oristano n. 30 Centralino		0783-931678	0783931679	
Comune di Ales Via Cattedrale n. 53 Centralino		0783-91131	0783-911336	

2. STRUTTURA DI COORDINAMENTO LOCALE

Stabilire un numero minimo di responsabili comunali, Sindaco compreso, che dovranno costituire secondo i livelli di allerta e fasi descritti nel manuale operativo il Presidio Territoriale, il Presidio Operativo e/o il Centro Operativo Comunale o Intercomunale.

A) Attivazione del Presidio territoriale

Prevedere un sistema di vigilanza sul territorio per garantire le attività di ricognizione e di sopralluogo delle aree esposte a rischio, soprattutto molto elevato in grado di comunicare in tempo reale le eventuali criticità per consentire l'adozione delle conseguenti misure di salvaguardia.

Il Presidio Territoriale può essere composto da squadre miste, personale dei propri uffici tecnici, del volontariato locale ed eventualmente delle diverse strutture operative presenti sul territorio laddove disciplinato tramite accordi e protocolli d'intesa ai sensi della normativa vigente, per il controllo dei punti critici, delle aree soggette a rischio, dell'agibilità delle vie di fuga e della funzionalità delle aree di emergenza.

Composizione del Presidio territoriale	Compiti e funzioni	telefono	mezzi
1 operaio comunale	Controllo dei punti critici, controllo delle aree soggette a rischio individuate nel Piano, controllo della agibilità delle vie di fuga, controllo delle aree di emergenza.	0783-91751	- Autocarro Daily IVECO;

B) Attivazione del Presidio Operativo

Il Sindaco si avvale, già a partire dalle prime fasi di allertamento, di un Presidio operativo organizzato nell'ambito della stessa struttura comunale composto dal referente della funzione tecnica di valutazione e pianificazione che fornisca al Sindaco le informazioni necessari e in merito all'evolversi dell'evento in atto o previsto e mantenga i contatti con le diverse amministrazioni ed enti interessati.

Il Presidio Operativo :

- garantisce il rapporto costante con Regione, Provincia e Prefettura-UTG
- attiva la funzione tecnica di valutazione e pianificazione
- è dotato di un fax, un telefono e un computer

Nominativo del referente P.O.	Sede	Telefono	Fax	e-mail
Responsabile dell'Ufficio Tecnico Comunale	Municipio di Curcuris via Chiesa n. 14	0783-91751	0783-91751	ufficiotecnico@comune.curcuris.or.it

C) Attivazione del Centro Operativo Comunale (COC) o intercomunale (COI)

Il Centro operativo si attiva in h24 attraverso la convocazione delle diverse funzioni di supporto individuate. Rispetta i criteri di seguito riportati:

- organizzato per funzioni di supporto.
- ubicazione: esterna alle aree a rischio. Sede preferibilmente alternativa al Municipio.
- assetto del Centro :
 1. sala operativa con le postazioni delle funzioni di supporto;
 2. postazione radio;
 3. sala riunioni per gli incontri necessari al coordinamento;
- segreteria per il raccordo tra le funzioni di supporto, attività amministrativa, protocollo.

Centro Operativo Comunale di Curcuris Sede: Municipio, via Chiesa 14				
Funzioni di supporto	referente	telefono	fax	e-mail
Tecnica e di pianificazione	Ufficio Tecnico Comunale	0783-91751	0783-91751	ufficiotecnico@comune.curcuris.or.it
Sanità, Assistenza Sociale e Veterinaria	A.S.L. Oristano -Direzione generale-	0783-78 304 /160/595	0783-317837	-
Volontariato	Sa.Sol.Point , Oristano	0783-767564	0783-767564	-
Strutture operative locali e viabilità	Carabinieri -Comando provinciale Oristano-	0783-325000		-
Assistenza alla popolazione	Provincia di Oristano Direzione generale	0783-7931	0783-793304	-

Nota: Alcune funzioni di supporto sono state accorpate, secondo quanto indicato dal Manuale operativo, sulla base delle caratteristiche e disponibilità del Comune. Pertanto nel caso specifico del Comune di Curcuris, a causa delle ridotte disponibilità di mezzi e uomini e della scarsa consistenza demografica (322 ab.), si farà riferimento al numero minimo di funzioni di supporto richieste per poter costituire il Centro Operativo Comunale, ovvero:

- Tecnica e di pianificazione;
- Sanità, Assistenza Sociale e Veterinaria;
- Volontariato;
- Strutture operative locali e viabilità;
- Assistenza alla popolazione.

3. Censimento delle risorse

Questa parte del piano di protezione civile dovrà contenere delle schede di facile consultazione ed utilizzo al fine di ottimizzare l'impiego e l'utilizzo di ogni genere di risorsa utile in caso di un eventuale soccorso alla popolazione.

A) Censimento delle strutture sanitarie comunali e limitrofe

Le emergenze di carattere sanitario rientrano nelle immediate competenze dell'Azienda U.S.L. che nell'assolvimento delle funzioni connesse al Piano interviene con:

- presidio ospedaliero "San Martino" di Oristano;
- la clinica Madonna del rimedio di Oristano;
- l'ospedale di Ghilarza.

Azienda U.S.L. n.5			
Servizio	telefono	fax	e-mail
Direzione generale	0783-78 304/160/595	0783-317 837	
Ufficio tecnico	0783-317 778//791		
Servizio veterinario	0783-317 767	0783-317 774	
Servizio igiene pubblica	0783-317 727	0783-71 167	
Ospedale San Martino			
Direzione amministrativa	0783-317 265	0783-303365	
Direzione sanitaria	0783-317 217	0783-70727	
Divisione chirurgia	0783-3172 33/42		

Divisione medicina	0783-317 207/208		
Divisione medicina interna (ematologia)	0783-317 296		
Divisione ortopedia	0783-317 254		
Divisione pediatria	0783-317 260/241		
Pronto soccorso	0783-74 333 0783-317 213		
Servizio anestesia e rianimazione	0783-3172 03/43		
Servizio di radiologia	0783-317 218		
S.I.T. centro trasfusionale	0783-317 235		
U.T.I.C. terapia intensiva- cardiologia	0783-317 209/295		
Distretto di Ales¹			
Centralino Poliambulatorio Ales	0783-91 111	0783-91 739	
Servizio farmaceutico	0783-9 111 314/339	0783-91 692	
Servizio veterinario Ales Mogoro Villa S. Antonio	0783-9 111338 0783-991792 0783-964180	0783-91774	
Servizio igiene pubblica	0783 91 111		
Poliambulatorio Mogoro	0783-990 539		
Poliambulatorio Villa S. Antonio	0783-964 156		
Guardia Medica Ales Mogoro Villa S. Antonio	0783 -9 111 340 0783-990 539 0783-964 075		

¹ Il comune di Curcuris fa parte del distretto sanitario di Ales posto sotto la direzione della Azienda U.S.L. n.5 di Oristano

B) Volontariato e professionalità

Nel comune di Curcuris non ha sede alcuna associazione di volontariato che operi nel campo del servizio sanitario, di presidio e difesa del territorio o di salvaguardia della popolazione e dei beni in caso di calamità naturale.

Nel seguito si riportano i recapiti di alcune associazioni di volontariato che operano nella Provincia di Oristano o comunque nei comuni limitrofi o vicini. Le associazioni di volontariato in Sardegna sono coordinate, sostenute e promosse dal Centro servizi per il volontariato Sardegna Solidale, nato in attuazione dell'art. 15 della legge sul volontariato 266/91.

In ogni caso è sempre attivo il servizio di pronto intervento del 118 con medico a bordo.

Associazioni di volontariato: servizio sanitario				
Associazione	Località	telefono	fax	e-mail
Volontari del soccorso	Ales	0783-91377	0783-91377	
Croce rossa italiana	Ruinas	0783-459 332		
Associazione volontari soccorso Grighine	Villaurbana	0783-44 600		
Associazione volontari Marmilla	Mogoro	0783-991799		
Associazione volontari Il Samaritano	Barumini	070-9368469		
L.A.S. Associazione del soccorso	Samugheo	0783-64 695		
Associazione volontari Sarcidano	Laconi	0782-869051	0782-869051	

Associazioni di volontariato: protezione civile				
Associazione	Località	telefono	fax	e-mail
Avio star associazione piloti volo da riporto e sportivo	San Vero Milis (Oristano)	328-4334362 0783-212143	0783-53306	
Associazione volontari di protezione civile Monte Arci	Marrubiu (Oristano)		0783-859482	
Associazione volontari di protezione civile Marrubiu	Marrubiu (Oristano)	0783-858336	0783-858336	sor.roberto@tiscali.it
Associazione CISOM Sardegna centrale	Oristano	0783-300971	0783-300971	cisomoristano@tiscali.it
Associazione IPPOCAMPOS	Arborea (Oristano)	348-8059009	0783-800390	ippocampos@tiscalinet.it
Associazione volontari protezione civile	S. Nicolò	0783 88258		

Guardie zoofile ecologiche	Arcidano (Oristano)			
----------------------------	------------------------	--	--	--

C) Enti gestori dei servizi essenziali

Al fine di garantire la piena operatività dei soccorritori e la funzionalità delle aree di emergenza bisogna ridurre al minimo i disagi per la popolazione e stabilire le modalità più rapide ed efficaci per provvedere alla verifica e alla messa in sicurezza delle reti erogatrici dei servizi essenziali e al successivo ripristino mantenendo uno stretto raccordo con le aziende e società erogatrici dei servizi.

Ente/struttura	referente	telefono	fax	e-mail
Abbanoa S.p.a. Via Toscanini n. 6 Oristano Distretto di Oristano Sede operativa di Isili		0783-300415 0782-802522	0783-72206 0782-802472	
ENEL Servizio illuminazione pubblica Responsabile dei servizi di distribuzione		800 901 050 0783-71174		

D) Altre strutture sul territorio

Capire se sul territorio ci sono altre strutture o aziende che in caso di emergenza possono offrire un contributo in termini di uomini mezzi e fornitura di servizi, può essere un valore aggiunto. Sotto questo punto di vista vanno stimolati gli accordi e/o convenzioni che possono essere attivati in caso di necessità.

Aziende/Società	Risorse disponibili	Referente	telefono	fax

4. AREE DI PROTEZIONE CIVILE

Per ciò che concerne le aree di protezione civile sarà necessario individuare, dove non siano già state censite, le aree di protezione civile distinguendole in aree di attesa, aree di accoglienza ed aree di ammassamento soccorsi.

AREE DI ATTESA DELLA POPOLAZIONE

Luoghi di prima accoglienza per la popolazione immediatamente dopo l'evento calamitoso o successivamente alla segnalazione della fase di preallarme. In tali aree la popolazione riceverà le prime informazioni sull'evento e i primi generi di conforto in attesa di essere sistemata in strutture di accoglienza adeguate.

I requisiti per l'individuazione:

- posizionamento delle aree in zone sicure
- facilità di raggiungimento attraverso percorsi sicuri

Si possono utilizzare piazze, slarghi, parcheggi, spazi pubblici o privati ritenuti idonei.

Devono essere segnalati in verde sulla cartografia e indicati con segnaletica adeguata sul territorio.

Area di attesa	Ubicazione	Ricettività
Piazza principale al centro dell'abitato	Piazza Municipio e aree circostanti	Circa 2.500 mq

AREE/ STRUTTURE DI ACCOGLIENZA DELLA POPOLAZIONE

Luoghi in grado di accogliere ed assistere la popolazione allontanata dalle proprie abitazioni.

Tipologia delle aree:

- strutture esistenti idonee ad accogliere la popolazione (alberghi, scuole ecc.);
- tendopoli
- insediamenti abitativi di emergenza (cassette prefabbricate)

I requisiti per l'individuazione

- numero di persone potenzialmente a rischio
- posizionamento in zone sicure
- vicinanza ad una viabilità principale ed ai servizi essenziali (acqua, luce, e smaltimento acque reflue)

Area di accoglienza	Ubicazione	Ricettività
Area di accoglienza per il breve periodo: Centro sociale	Piazza Municipio	15 posti
Area di accoglienza per il medio periodo : Tendopoli da realizzare nel Campo sportivo comunale	Via Oristano /S.P. n. 46	Circa 7.500 mq
Area di accoglienza per il lungo periodo : Da individuarsi		

5. VIABILITÀ, PIANO DEL TRAFFICO

Per l'attuazione dell'evacuazione occorre realizzare un piano del traffico che evidenzi, anche su opportuna cartografia :

- le aree a rischio
- la viabilità alternativa
- le vie di fuga con le direzioni di deflusso,
- i cancelli

- le aree di emergenza.

Individuare le possibili criticità del sistema viario per valutare le azioni immediate di ripristino in caso di interruzione o danneggiamento.

Risulta comunque necessario individuare gli Enti e le ditte private di pronto intervento che possano supportare l'attività di verifica e di ripristino.

Aziende/Società	Referente	telefono	fax	e-mail
ANAS S.p.a. Compartimento Regionale Via Biasi n.27 Capo compartimento		070-52971 070-503048	070-5297268	
Polizia stradale Centralino Questura		0783-21421		

6. STRUTTURE A RISCHIO

E' di fondamentale importanza censire le strutture che per la loro tipologia o posizione geografica nel territorio comunale devono essere sottoposte inevitabilmente ad una maggiore attenzione in caso di rischio.

Strutture e/o edifici	Luogo	Viabilità per raggiungerla	Vie di fuga

E' necessario, ai fini della salvaguardia della popolazione presente nelle strutture delle aree a rischio, pianificare le modalità e la strategia di evacuazione delle stesse persone.

Strutture e/o edifici	Persone presenti	Modalità di trasporto	Operatori individuati	Area di attesa o struttura di ricovero

7. SISTEMI DI ALLARME






Per Garantire l'immediata attivazione dell'allarme verso la popolazione in caso di pericolo e dell'avvio della procedura di evacuazione ci si può dotare di dispositivi locali di allarme (sirene, altoparlanti montati su autovetture, altri sistemi acustici) o comunicare per via telefonica e/o porta a porta, mediante il Volontariato, la Polizia Municipale, in coordinamento con le altre Forze dell'Ordine ed i Vigili del fuoco.

Comune	Referente	Telefono	Modalità di allertamento della popolazione
Comune di Curcuris	Ufficio amministrativo	0783-91751	Bando pubblico mediante altoparlante posizionato su sede municipale e su Biblioteca
Comune di Curcuris	Operaio comunale	0783-91751	² Avviso porta a porta

²Dopo aver effettuato bando pubblico tramite altoparlante posizionato nella sede municipale, un operaio procederà a sincerarsi che le persone coinvolte nelle procedure di evacuazione siano state raggiunte dall'avviso recandosi personalmente nelle loro abitazioni.

8. CARTA DEL MODELLO DI INTERVENTO PER LA PROTEZIONE CIVILE

Il modello di intervento necessita di una cartografia tematica specifica che deve essere redatta inserendo nella carta delle aree a rischio R3 e R4 i seguenti elementi fondamentali:

- ubicazione del C.O.C. 
- rappresentazione delle zone in cui è stata suddivisa l'area a rischio
- ubicazione delle aree di emergenza (aree di attesa   e centri di accoglienza  )
- indicazione dei parcheggi temporanei
- indicazione delle vie di fuga (percorsi più idonei per raggiungere le aree di attesa; in verde)

- indicazione dei percorsi dalle aree di attesa ai centri di accoglienza (in rosso)
- indicazione dei cancelli
- indicazione degli edifici strategici (caserme, ospedali e presidi di protezione civile)
- indicazione dei Posti Medici Avanzati.